
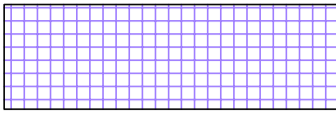
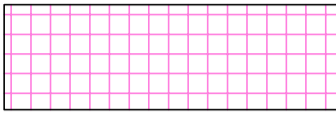

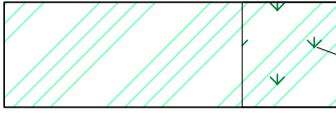
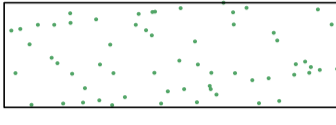





LEYENDA

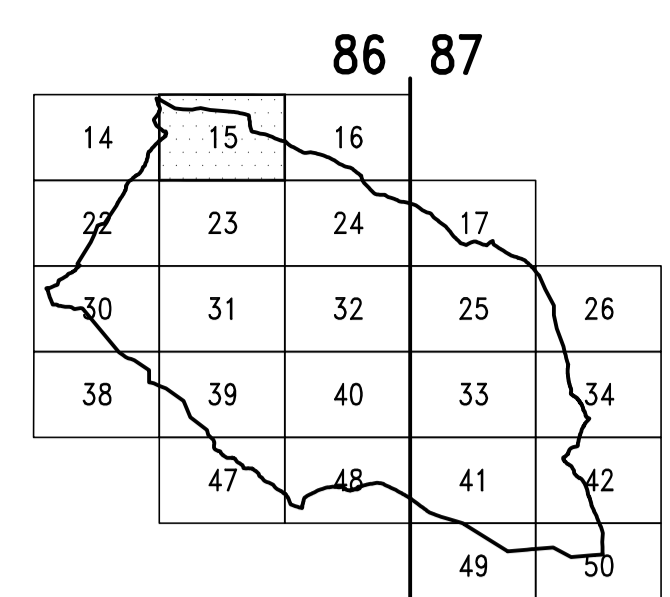
-  LIMITE DEL TERMINO MUNICIPAL
-  SUELO URBANO
-  SUELO APTO PARA URBANIZAR

SUELO NO URBANIZABLE

-  PROTECCION AGROGANADERA
-  ESPECIAL PROTECCION PARQUE NATURAL DEL GORBEIA
ESPECIAL PROTECCION BIOTOPO DE ITXINA
-  ESPECIAL PROTECCION DEL PAISAJE
-  PROTECCION DE AGUAS SUPERFICIALES
-  NUCLEOS RURALES
-  ACTIVIDADES EXTRACTIVAS

ELEMENTOS FUNDAMENTALES DE LA ESTRUCTURA TERRITORIAL EN SUELO NO URBANIZABLE


-  SISTEMA GENERAL DE COMUNICACIONES AUTOPISTA Y VARIANTES
-  SISTEMA GENERAL DE COMUNICACIONES CARRETERAS PROVINCIALES Y LOCALES TRAYECTO PEATONAL
-  SISTEMA GENERAL DE CAUCES FLUVIALES
-  SISTEMA GENERAL DE ESPACIOS LIBRES PARQUES URBANOS
-  SISTEMA GENERAL DE EQUIPAMIENTO COMUNITARIO
-  SISTEMA GENERAL DE EQUIPAMIENTO USO HOTELERO
-  SISTEMA GENERAL DE INSTALACIONES



ARAU ORDEZKOAK
NORMAS SUBSIDIARIAS

BIGARREN BIRRAZTERPENA
SEGUNDA REVISION

DOCUMENTO:
ORDENACION - T.R.



PLANO DE:
**SUELO NO URBANIZABLE. USOS GLOBALES
SISTEMAS GENERALES EN SUELO NO URBANIZABLE**

EQUIPO REDACTOR: Arquitecto: Ingenieros C.C.: Abogado:	Luis María Aceves Orrantia	ESCALA 1:5.000	FECHA FEB/2003	PLANO N° 7
	C. Ortiz de Zárate Carlos Sistfaga			