















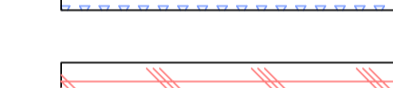

**LEYENDA**

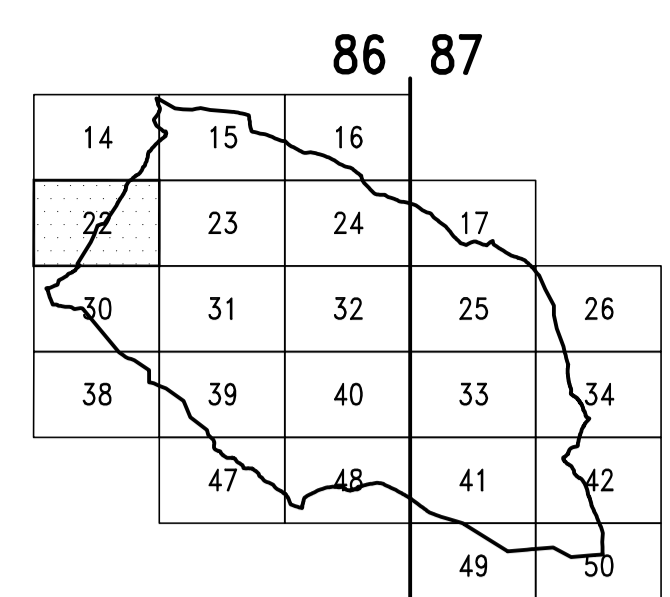
-  LIMITE DEL TERMINO MUNICIPAL
-  SUELO URBANO
-  SUELO APTO PARA URBANIZAR

**SUELO NO URBANIZABLE**

-  PROTECCION AGROGANADERA
-  ESPECIAL PROTECCION PARQUE NATURAL DEL GORBEIA  
ESPECIAL PROTECCION BIOTOPO DE ITXINA
-  ESPECIAL PROTECCION DEL PAISAJE
-  PROTECCION DE AGUAS SUPERFICIALES
-  NUCLEOS RURALES
-  ACTIVIDADES EXTRACTIVAS

**ELEMENTOS FUNDAMENTALES DE LA ESTRUCTURA TERRITORIAL EN SUELO NO URBANIZABLE**


-  SISTEMA GENERAL DE COMUNICACIONES AUTOPISTA Y VARIANTES
-  SISTEMA GENERAL DE COMUNICACIONES CARRETERAS PROVINCIALES Y LOCALES
-  SISTEMA GENERAL DE CAUCES FLUVIALES
-  SISTEMA GENERAL DE ESPACIOS LIBRES PARQUES URBANOS
-  SISTEMA GENERAL DE EQUIPAMIENTO COMUNITARIO
-  SISTEMA GENERAL DE EQUIPAMIENTO USO HOTELERO
-  SISTEMA GENERAL DE INSTALACIONES



**ARAU ORDEZKOAK  
NORMAS SUBSIDIARIAS**

BIGARREN BIRRAZTERPENA  
SEGUNDA REVISION

DOCUMENTO:  
**ORDENACION - T.R.**



PLANO DE:  
**SUELO NO URBANIZABLE. USOS GLOBALES  
SISTEMAS GENERALES EN SUELO NO URBANIZABLE**

EQUIPO REDACTOR: Arquitecto: Luis María Aceves Orrantia Ingenieros C.C.: C. Ortiz de Zárate Abogado: Carlos Sistfaga	ESCALA <b>1:5.000</b>	FECHA <b>FEB/2003</b>	PLANO N° <b>9</b>
---	--------------------------	--------------------------	----------------------